







La situació i ubicació del Lluçanès el converteix en un mirador magnífic a tots els vessants, regalant-nos **fantàstiques vistes** que no ens deixaran indiferents. Et proposem 12 punts per descobrir **el Lluçanès a vista d'ocell**.

Contempla, observa, respira i gaudeix d'indrets privilegiats que et permetran gaudir de **grans panoràmiques** i descobrir l'essència d'un territori serè tot respectant l'entorn i la natura.

 És una bona proposta per fer ruta en cotxe

 Et recomanem portar prismàtics, et permetran veure més enllà

 Per accedir a cada Mirador pots: Buscar-lo al GoogleMaps

 Pots etiquetar les teves imatges a l'Instagram (@llucaonesturisme) i amb l'etiqueta #llucaonesturisme

Decàleg de Bones Pràctiques al Lluçanès

El Lluçanès busca bons viatgers. Un turisme discret, que beneficiï directament la comunitat local i que ajudi a preservar les singularitats del territori, la cultura i la identitat. Ajuda'ns a mantenir un turisme responsable per cuidar l'harmonia del territori:



Planifica el teu viatge.



Conserva i protegeix la flora i la fauna.



Desconnecta de l'estrès i endinsa't en el món rural durant la teva estada.



Respecta les propietats agrícoles i els ramats.



Gaudeix, respira i comparteix la vida amb la gent que hi viu.



Cuida els camins rurals.



Descobreix la cultura i el patrimoni del Lluçanès.



Tasta la gastronomia de la zona i impulsa el comerç local.



Respecta l'entorn i la natura, fes-te responsable dels teus residus.



Contribueix per fer del teu viatge una experiència turística sostenible.



Oficina de Turisme de Prats de Lluçanès
Passeig del Lluçanès (Cal Bach)
08513 Prats de Lluçanès

Tel. 938 560 100
turisme@pratsdellucanes.cat
Horari: de dilluns a divendres de 9 a 14 h
caps de setmana i festius de 10 a 14 h

Informació turística:

www.turisme.llucanes.cat

Consorci del Lluçanès
C/Vell, 3
08515 Sta Creu de Jutglar (Olost)

Tel. 938 880 050
turisme@consorci.llucanes.cat
Horari: de dilluns a divendres de 9 a 14 h
(Obert els dies laborables)



TERRITORI
SERÈ
Lluçanès

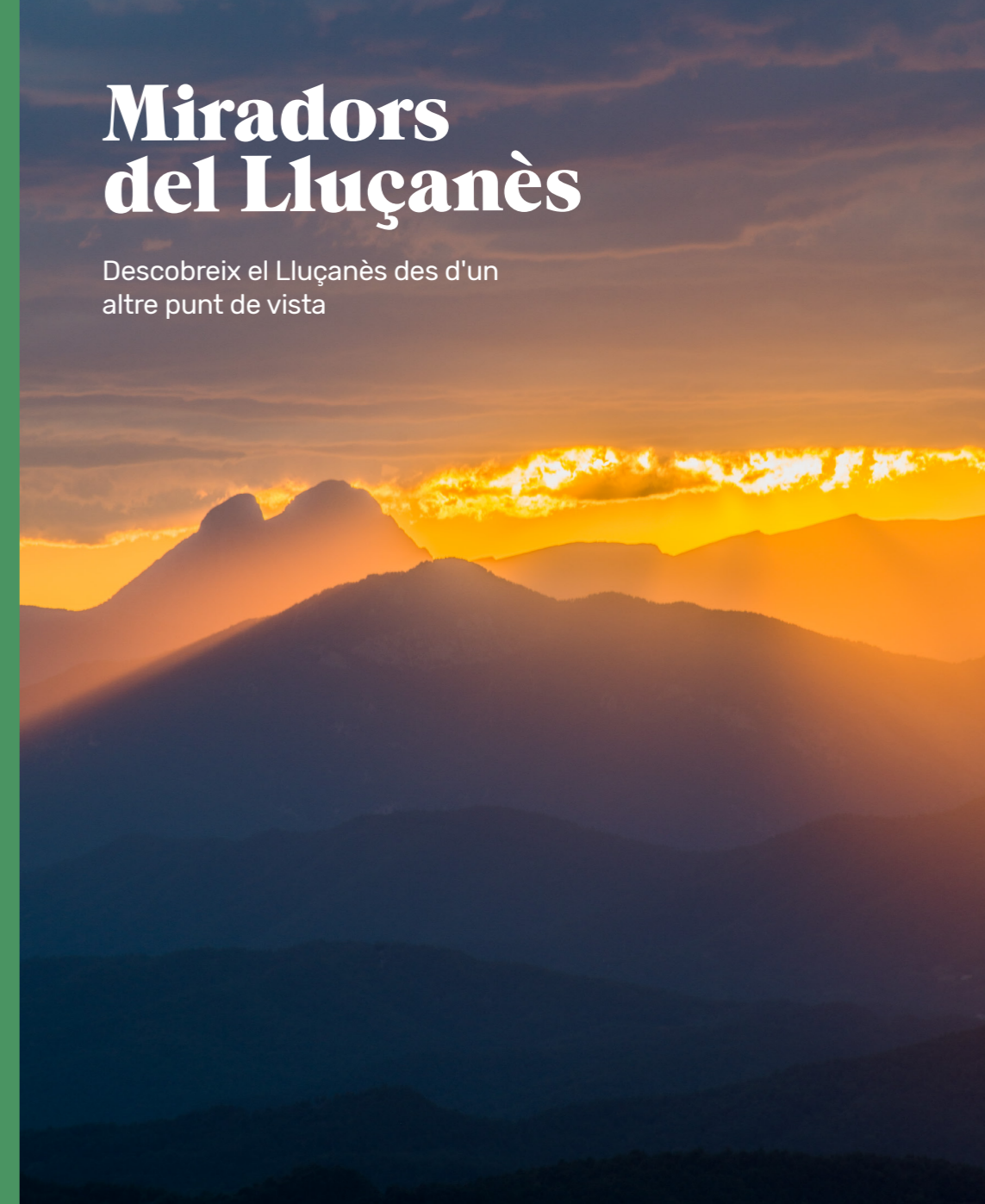


TERRITORI
SERÈ
Lluçanès



Miradors del Lluçanès

Descobreix el Lluçanès des d'un altre punt de vista





1. Castell de Lluçà

Lluçà
Alçada: 896 m



Des d'aquest mirador es pot gaudir d'una preciosa vista panoràmica en alçada de 360° de gran part del Lluçanès, Montseny, Collsacabra, Pirineus Orientals, Cadí, Pedraforca, Serra d'Ensija, Rasos de Peguera i Montserrat. Tot un espectacle paisatgístic!

Accés: des del pàrquing del Monestir de Lluçà seguint les marques del GR1, i la marca groga horitzontal de l'itinerari familiar "Pujada al Castell de Lluçà". 2,9 km a peu.



2. Lurdes

Prats de Lluçanès
Alçada: 739 m



Situat en un espai tranquil, acompanyats pel santuari de Lurdes, es pot gaudir d'unes boniques vistes de bona part del Lluçanès: petits pobles i masies disseminades, Prats de Lluçanès, el Montseny, els Pirineus Orientals i Montserrat.

Accés: sortida del poble per la carretera BP-4653 agafar l'accés que porta al santuari.



3. Sant Adjutori

Olost
Alçada: 622 m



Al capdamunt del mirador ens trobem amb l'ermita de Sant Adjutori del segle XVIII. Es poden veure bones vistes panoràmiques dels Pirineus Orientals, el paisatge agrari i forestal del Lluçanès, Montserrat i el poble d'Olost amb l'església de Santa Maria de dos campanars.

Accés: s'hi pot arribar des del poble, pujant pel carrer de Sant Adjutori o bé per la carretera B-432 punt km 2,1 a 500 m.



4. El Serrat de les Forques

Sant Feliu Sasserra
Alçada: 644 m



Des dels peus de la Glorieta Vilaclara, d'estil modernista, es gaudeix d'una vista panoràmica del municipi i poble de Sant Feliu Sasserra, i el mosaic agroforestal dels termes d'Oristà i Prats de Lluçanès, acompanyats de Montserrat, Sant Llorenç del Munt, Montcau i el Montseny. El nom prové de l'indret on eren penjades les bruixes a Sant Feliu Sasserra.

Accés: des del poble pel carrer de la Bassa i des de la carretera B-431 punt km 64,2 per aquest mateix carrer. Últims 100m cal pujar a peu.



5. La Serra

Alpens
Alçada: 904 m



Vista panoràmica de 360° situat al punt més el nord de la comarca. S'observen les serralades i cims com la Serra del Catllaràs, Cadí, Montserrat, els Munts o el cim de Puigcornedor. Als peus del mirador es pot observar el bonic poble d'Alpens. Un indret per respirar.

Accés: des de la Fàbrica Vella d'Alpens cal seguir les marques del GR1 fins al Pedró de Sant Antoni. Continuar 200 m a la dreta.



6. Sant Sebastià

Oristà
Alçada: 528 m



Sobre un puig enlairat i a peus de l'ermita de Sant Sebastià es domina la vista del bonic poble d'Oristà, el paisatge agroforestal del municipi, el carener nucli de La Torre d'Oristà i curs de la riera Gavarresa, antic pas natural d'accés al Lluçanès.

Accés: a 300 m de la carretera B-443, km 9,8.



7. Els Munts

Sant Agustí de Lluçanès
Alçada: 1.057 m



El mirador per excel·lència del Lluçanès amb una panoràmica de 360° en alçada des d'on es gaudeix de gran part del Lluçanès, el Montseny, el Ripollès, els Pirineus Orientals, el Pedraforca i Montserrat. Les postes de sol des d'aquest mirador són tot un privilegi!

Accés: a 2.200 m de la carretera BP-4653 punt km 16,1.



8. El Roc Llarg

Sant Bartomeu del Grau
Alçada: 882 m



El balcó de la plana de Vic on s'observen precioses vistes dels pobles de la plana, el turó del castell de Gurb, el Montseny, Collsacabra i les Guilleries al fons. Un mirador perfecte per gaudir de la sortida de sol amb la boira adormida a la plana de Vic. Tot un luxe!

Accés: des de dins el poble, agafem el Passeig del Grau davant l'ajuntament, passem pel costat de l'església Vella fins al final que trobarem el carrer de Migjorn a l'urbanització Roc Llarg.



9. Santa Llúcia

Sobremunt
Alçada: 959 m



És un dels miradors amb més alçada del Lluçanès, amb vistes espectaculars, situat a l'antiga ermita de Santa Llúcia. Domina la panoràmica de la Plana de Vic i els Pirineus Orientals, així com del paisatge eminentment forestal de l'extrem nord-est del Lluçanès.

Accés: a 1.690 m per pista forestal de la carretera BV-4607 punt km 0,7. Últims 50m cal pujar a peu.



10. La Creu Xica

Sant Martí d'Albars
Alçada: 746 m



Des d'aquest punt podem gaudir d'una preciosa panoràmica cap a l'oest del Lluçanès amb els petits pobles i el Castell de Lluçà i Lurdes com a protagonistes, i al fons, el Pedraforca, la serra d'Ensija i tota la serra del Cadí.

Accés: carretera BP-4653 punt km 9,050. Pujar el turó a peu 50 metres fins a trobar la creu.



11. Parc de Perafita

Perafita
Alçada: 748 m



Situat dins el nucli de Perafita, al parc infantil, s'observa una bonica panoràmica del Lluçanès i el castell de Lluçà en primer terme, amb el Pedraforca, la Serra d'Ensija, Cadí Moixeró i el Catllaràs al fons. El millor moment per gaudir d'aquestes fantàstiques vistes és al capvespre. Una posta de sol de somni!

Accés: a 160 m de la carretera BV-4601 en el punt km 20,6.



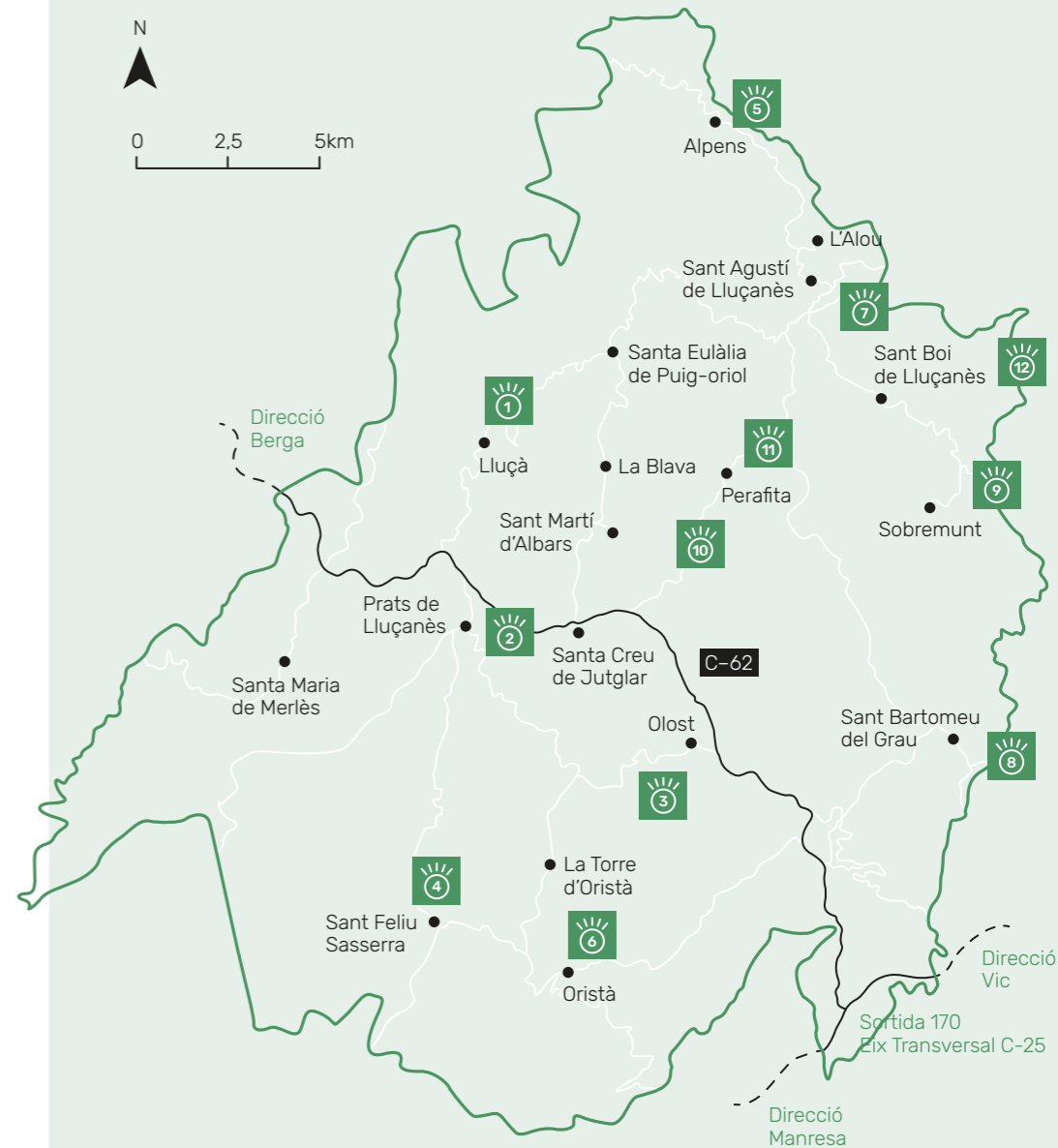
12. Sant Salvador de Bellver

Sant Boi de Lluçanès
Alçada: 951 m



De camí a l'església romànica, s'observa una bonica panoràmica del poble de Sant Boi de Lluçanès amb el Pedraforca com a protagonista al fons. Ja al mirador, la panoràmica ens canvia cap a la plana de Vic, amb vistes a la Serra de Sobremunt, el Montseny, el Turó de l'Home, Tavertet o el Cabrerès.

Accés: a 5.400 m per pista forestal de la carretera BV-4608 punt km 4,15.



Recursos turístics propers al Mirador:

