

TRENCANT BARRERES OBRINT CAMINS

ITINERARI 1

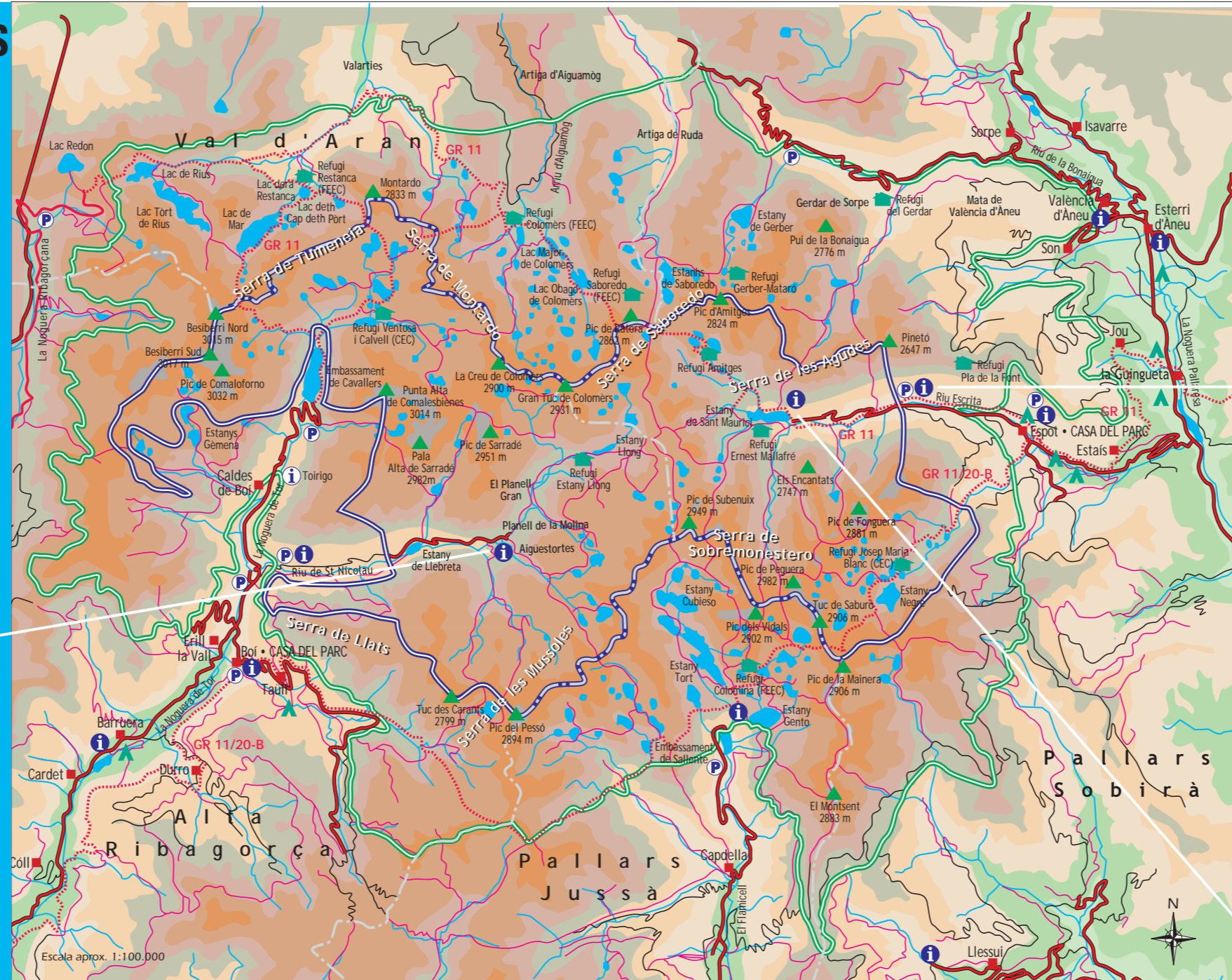


PASSAREL·LA DEL PLANELL D'AIGÜESTORTES (BOÍ)

Recorregut: 1.000 metres (anada i tornada pel mateix camí).
Descripció: Un cop hàgim deixat el vehicle a l'aparcament d'Aigüestortes, agafarem la pista principal de terra, on s'ha millorat l'aplanament i compactació per facilitar l'accés a les cadires de rodes, i la seguirem durant 550 metres fins a l'inici de la passarel·la.

La passarel·la, amb una longitud de 450 metres, discorre pel bell mig del planell d'Aigüestortes que fa uns quants milers d'anys era un estany que poc a poc es va anar omplint de sediments arrossegats pel riu fins a formar aquest espai natural tan idíl·lic. Actualment, el riu, quan arriba a aquest lloc tan pla, se separa en nombrosos braços d'aigües transparents i plàcides. El soroll més impetuós del riu principal, a l'entrada de la passarel·la, es transforma en un murmurí suau quan travessem els petits riüets que tornaran a ajuntar-se aigües avall per esdevenir l'espectacular cascada de sant Esperit i omplir l'estany de Llebreta.

Les petites illes que anirem travessant estan cobertes de pi negre, una espècie de pi molt resistent capaç de suportar, fins i tot, les condicions de permanent humitat del sòl. Malgrat que l'antic estany hagi desaparegut, l'aigua segueix sent-hi present, ocupant tots els porus del sòl. Si posem la mà al terra amb una mica de força notarem com puja aquesta humitat per capil·laritat.




LLEENDA:



Itinerari adaptat

- | | | | | | |
|-----------------------|------------|----------------|------------------------|------------|---------|
| Limit Parc Nacional | GR 11/20-B | Presa | Centre d'Informació | Aparcament | Cim |
| Limit zona perifèrica | Pista | Barrera | Centre d'Interpretació | Ermita | Font |
| Limit comarcal | Camí | Pont | Parada de taxis | Refugi | Càmping |
| Carretera | Riu | Nucli població | Edifici | | |

ITINERARI 2

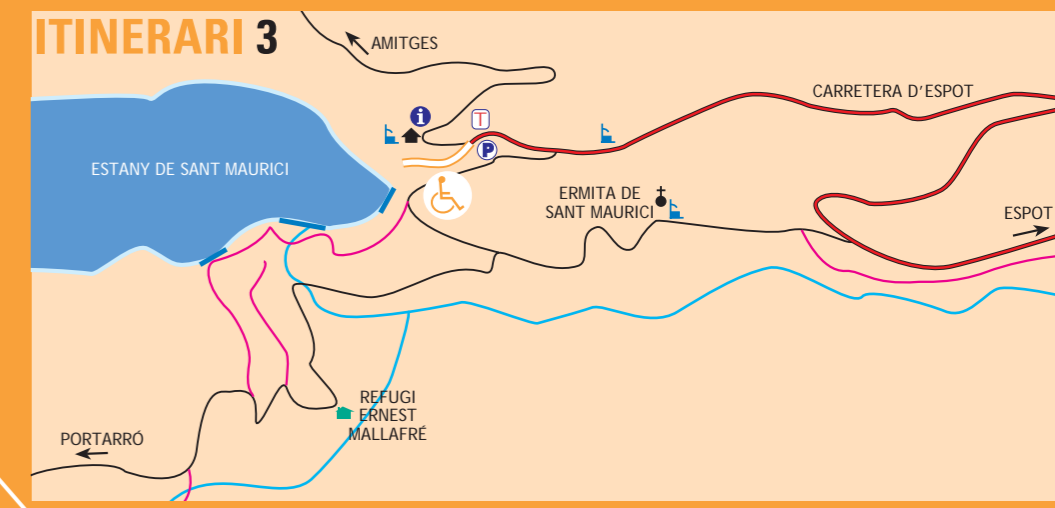


PASSAREL·LA DEL PONT DE LA GORGA (ESPOT)

Recorregut: 450 metres (anada i tornada pel mateix camí).

Descripció: Just a sobre l'aparcament de visitants del Prat de Pierró, amb quatre places reservades per a discapacitats, comença aquest camí que coincideix amb l'inici de la ruta de l'isard, itinerari principal que permet l'accés a peu a l'estany de Sant Maurici. La passarel·la, però, s'acaba en el pont de la Gorga, on el camí, en una forta pujada, passa al costat solà de la vall. Aquest itinerari ens permet endinsar-nos en la gran avetosa que ocupa una bona part de l'obaga de la vall de l'Escrita. Un cop abandonem la carretera entrarem en un món de sensacions diferents: la frescor del bosc d'avets que filtra gran part de la llum solar, el soroll del riu Escrita que baixa a la nostra dreta i el cant dels ocells boscos, a la primavera i estiu. Les avetoses són boscos frescos i humits amb un sotabosc dominat per diferents espècies de molses que, fins i tot, recobreixen les soques dels arbres morts i les pedres.

ITINERARI 3



PASSAREL·LA D'APROXIMACIÓ A L'ESTANY DE SANT MAURICI

Recorregut: 80 metres (anada i tornada pel mateix camí).

Descripció: Aquest curt itinerari té com a objectiu facilitar l'accés de les cadires de rodes des de la parada dels vehicles de servei públic fins a la vora de l'estany de Sant Maurici, evitant així el desnivell herbós que constituïa, fins ara, una barrera natural a la mobilitat d'aquest col·lectiu.